












## Legenda

-  plaża
-  pomosty do cumowania żaglówek
-  pomosty do cumowania łodzi wędkarskich
-  droga utwardzona / parking o nawierzchni naturalnej
-  ścieżki parkowe o nawierzchni naturalnej
-  altanki
-  place zabaw
-  zakres opracowania
-  linia brzegowa
-  miejsca wodowania łodzi - rampy wodne
-  teren rekreacyjno-sportowy - kąpielisko niestrzeżone z zapleczem sanitarnym, boisko do piłki siatkowej, plac zabaw

## WSTĘPNA KONCEPCJA

### ZAGOSPODAROWANIA SPORTOWO-TURYSTYCZNEGO TERENÓW POŁOŻONYCH NAD JEZIOREM PILE

Skala 1:1000

**SILNOWO**