

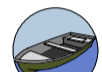










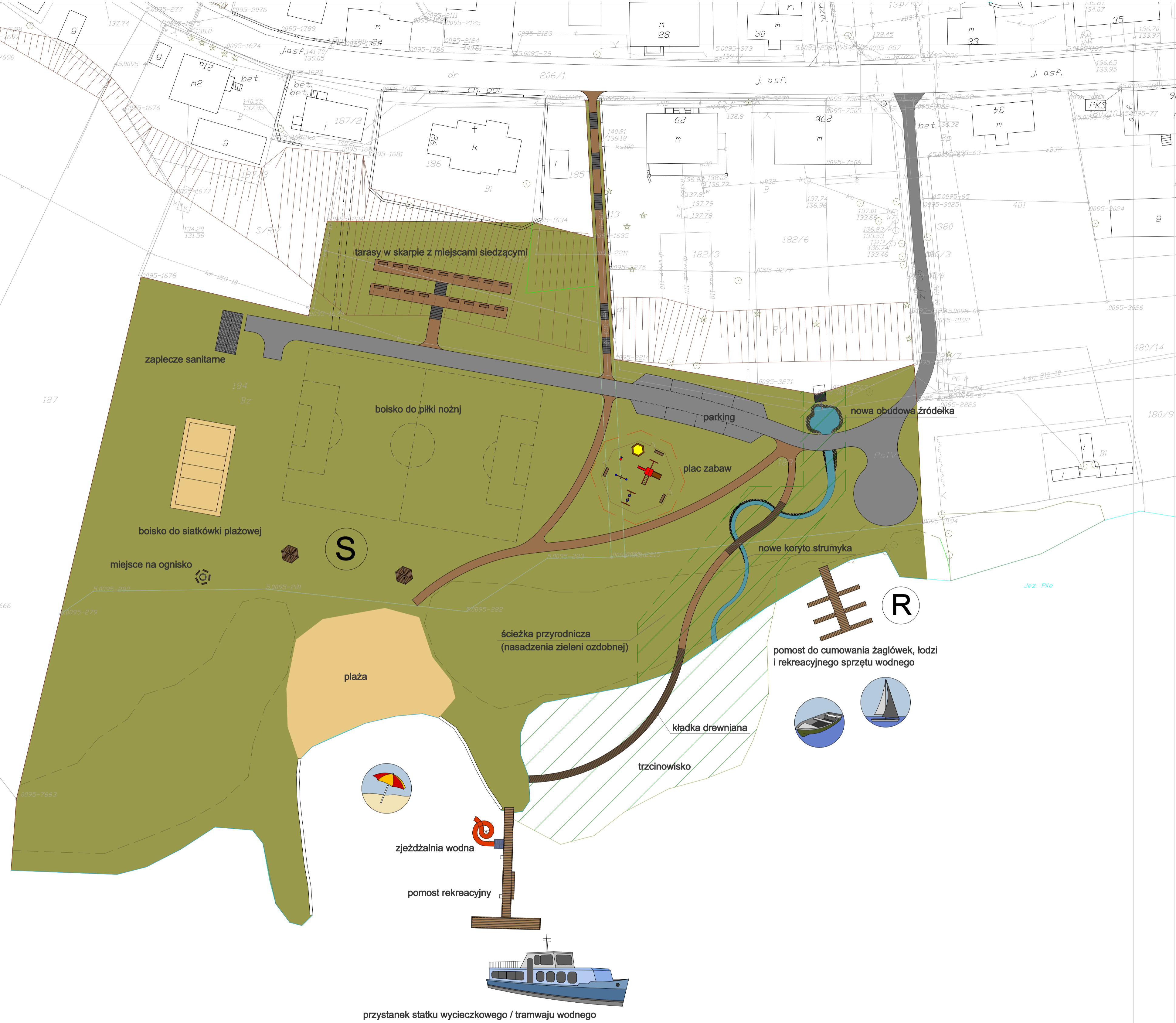


Legenda

-  plaża
-  pomosty do cumowania żaglówek
-  pomosty do cumowania łodzi wędkarskich
-  drogi utwardzone / parkingi o nawierzchni naturalnej
-  ścieżki parkowe o nawierzchni naturalnej
-  istniejące drogi utwardzone o nawierzchni naturalnej
-  altanki
-  budynki planowane
-  place zabaw
-  zakres opracowania
-  linia brzegowa
-  (R) miejsca wodowania łodzi - rampy wodne
-  (S) teren rekreacyjno-sportowy - kąpielisko niestrzeżone z zapleczem sanitarnym, boiska sportowe, plac zabaw



WSTĘPNA KONCEPCJA

ZAGOSPODAROWANIA SPORTOWO-TURYSTYCZNEGO TERENÓW POŁOŻONYCH NAD JEZIOREM PILE

Skala 1:500

PIŁAWA - PLAŻA

