










## Legenda

-  plaża
-  pomosty do cumowania żaglówek
-  pomosty do cumowania łodzi wędkarskich
-  droga utwardzona o nawierzchni naturalnej
-  altanki
-  zakres opracowania
-  linia brzegowa
-  miejsca wodowania łodzi - rampy wodne
-  kąpielisko niestrzeżone



## WSTĘPNA KONCEPCJA

### ZAGOSPODAROWANIA SPORTOWO-TURYSTYCZNEGO TERENÓW POŁOŻONYCH NAD JEZIOREM PILE

Skala 1:1000

**DĄBROWICA**



CAD Studio - Projektowanie i obsługa inwestycji, mgr inż. Wojciech Jabłoński  
ul. Miła 6A, 78-400 Szczecinek; biuro: ul. Ordona 4, Szczecinek; tel. 791 747 159; e-mail: projekty@studio-cad.pl