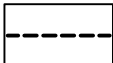



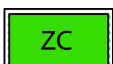
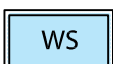

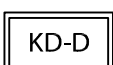

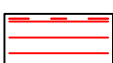











MIEJSCOWY PLAN ZAGOSPODAROWANIA PRZESTRZENNEGO GMINY BORNE SULINOWO DLA OBRĘBU KIEŁPINO

ZAŁĄCZNIK NR 1-F
DO UCHWAŁY NR XX/227/2012
RADY MIEJSKIEJ W BORNEM SULINOWIE
Z DNIA 26 KWIETNIA 2012 R.

1 : 2 000

	granica obszaru objętego planem
	linie rozgraniczające tereny o różnym przeznaczeniu lub różnych zasadach zagospodarowania
	tereny gruntów rolnych
	tereny lasów i dolesień
	teren cmentarza /cmentarz zabytkowy wraz z granicą/
	tereny powierzchniowych wód śródlądowych
	teren drogi publicznej klasy zbiorczej
	teren drogi publicznej klasy dojazdowej
	tereny dróg wewnętrznych
	strefa niekorzystnego oddziaływania napowietrznej linii elektroenergetycznej
	granice strefy ochrony krajobrazu K
	granice strefy ochrony ekspozycji E
	granice stref ochrony archeologiczno - konserwatorskiej WIII
	zabytkowy cmentarz rodowy
	granica obszaru Natura 2000 (PLB320019)
	granica obszaru Natura 2000 (PLH320039)
	pomniki przyrody
	części terenów lasów przeznaczone pod komunikację służącą powiązaniu terenów dróg publicznych lub wewnętrznych
	części obszaru objęte rysunkiem planu w skali 1 : 1 000 (załączniki nr : 1-A, 1-B, 1-C, 1-D, 1-E)