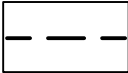

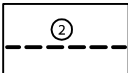
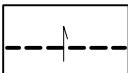
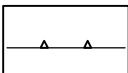



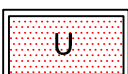


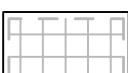
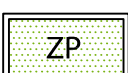







# MIEJSCOWY PLAN ZAGOSPODAROWANIA PRZESTRZENNEGO GMINY BORNE SULINOWO DLA OBRĘBU KIEŁPINO

ZAŁĄCZNIK NR 1-D  
DO UCHWAŁY NR XX/227/2012  
RADY MIEJSKIEJ W BORNEM SULINOWIE  
Z DNIA 26 KWIETNIA 2012 R.

	granice rysunku planu stanowiącego załącznik nr 1-D
	linie rozgraniczające tereny o różnym przeznaczeniu lub różnych zasadach zagospodarowania
	granice działek budowlanych wraz z numerami
	granice działek niesamodzielnych wraz ze wskazaniem, z jakimi działkami budowlanymi mogą być zagospodarowane
	linie zabudowy nieprzekraczalne
	teren zabudowy mieszkaniowej wielorodzinnej
	teren zabudowy mieszkaniowej jednorodzinnej
	tereny zabudowy mieszkaniowej jednorodzinnej z dopuszczeniem zabudowy usługowej
	teren zabudowy usługowej
	teren zabudowy usługowej - usługi kultu religijnego
	teren zabudowy przemysłowej z dopuszczeniem zabudowy usługowej i obsługi rolnictwa
	część terenu przeznaczona pod lokalizację elektrociepłowni zasilanej gazem ziemnym lub biogazem
	tereny zieleni urządzonej
	teren lasu
	teren drogi publicznej klasy zbiorczej
	teren drogi publicznej klasy dojazdowej
	tereny dróg wewnętrznych
	teren zabudowy garażowej