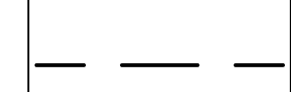










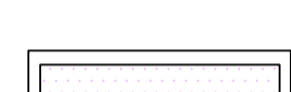






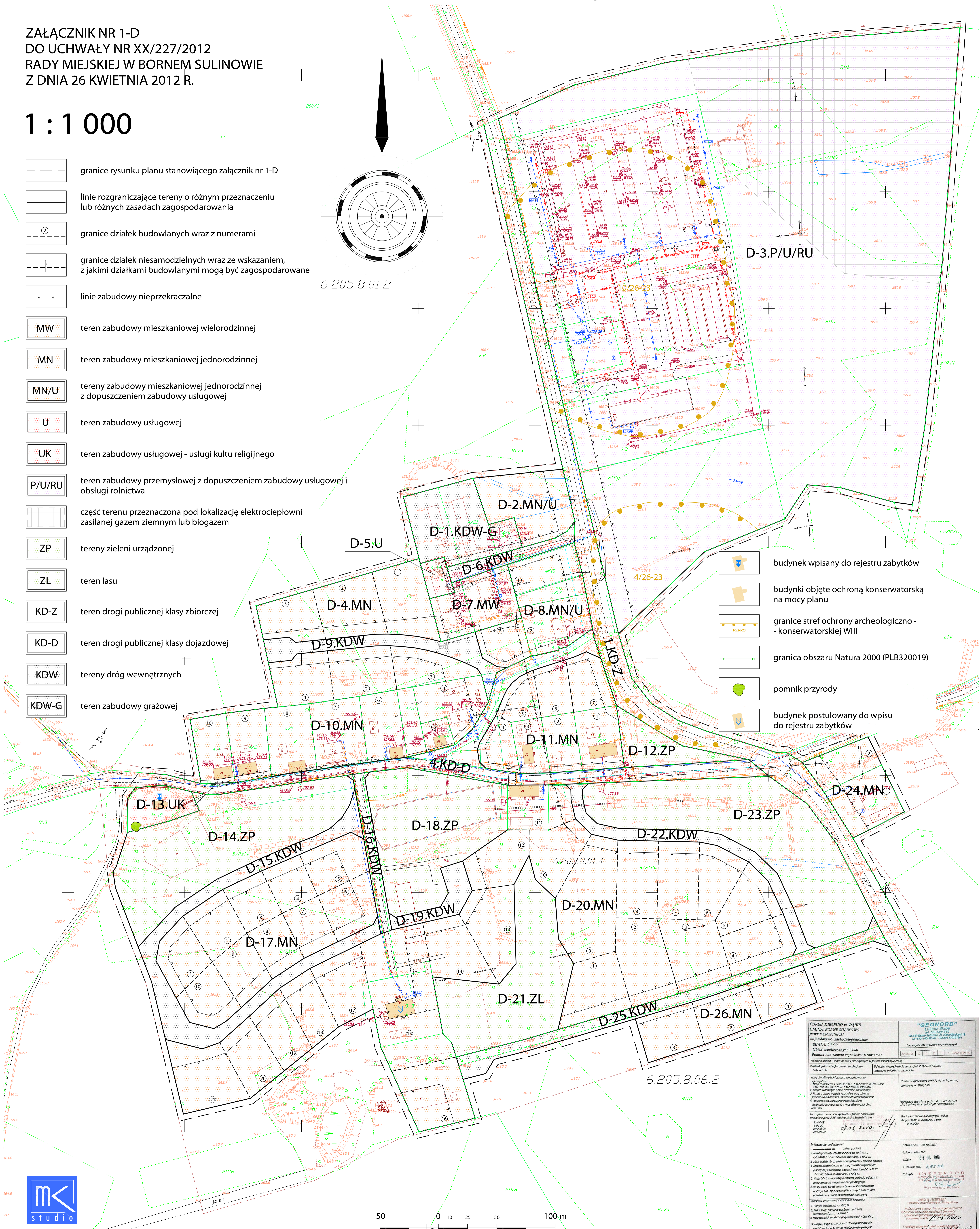
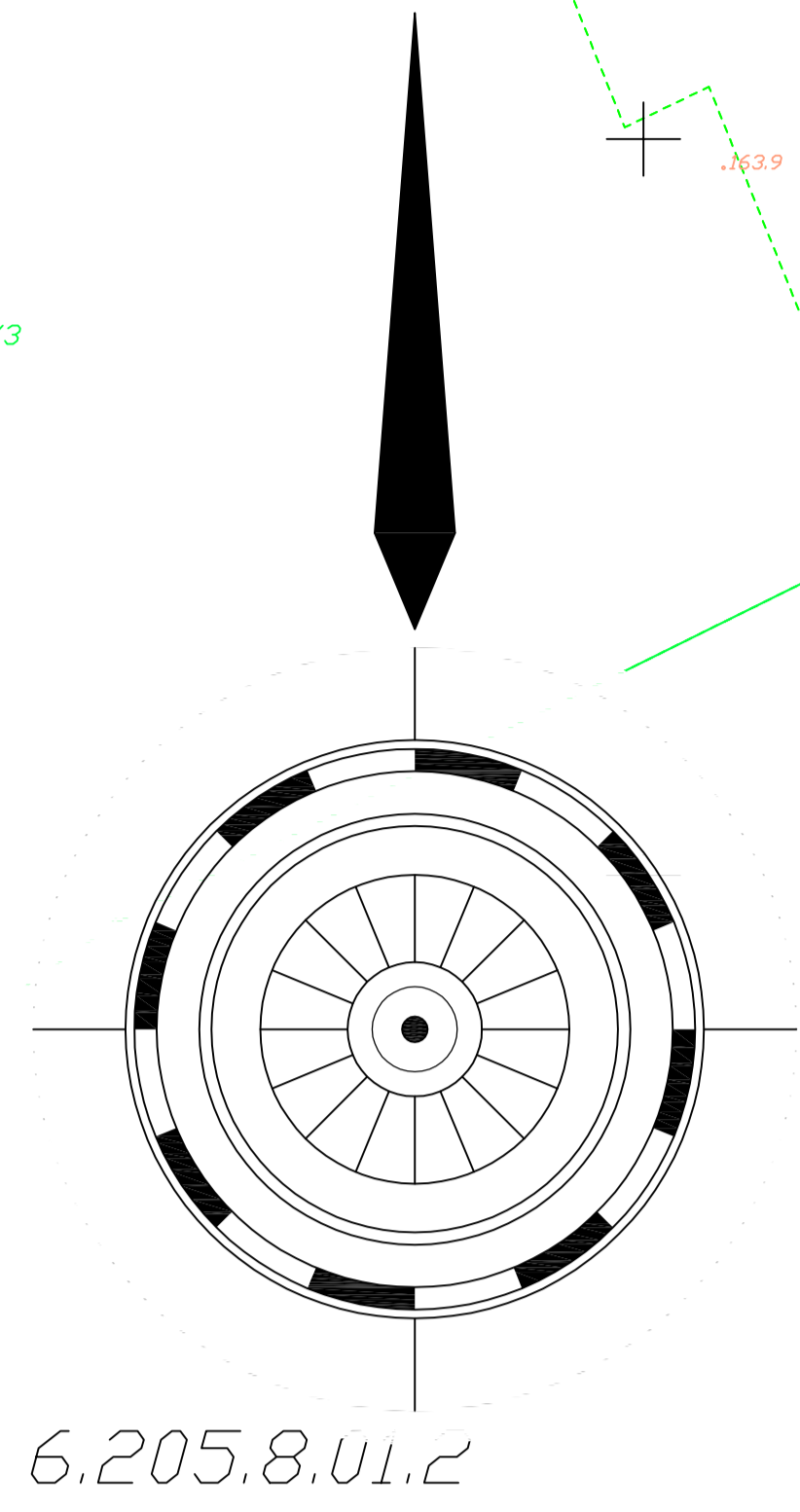








MIEJSCOWY PLAN ZAGOSPODAROWANIA PRZESTRZENNEGO GMINY BORNE SULINOWO DLA OBRĘBU KIEŁPINO

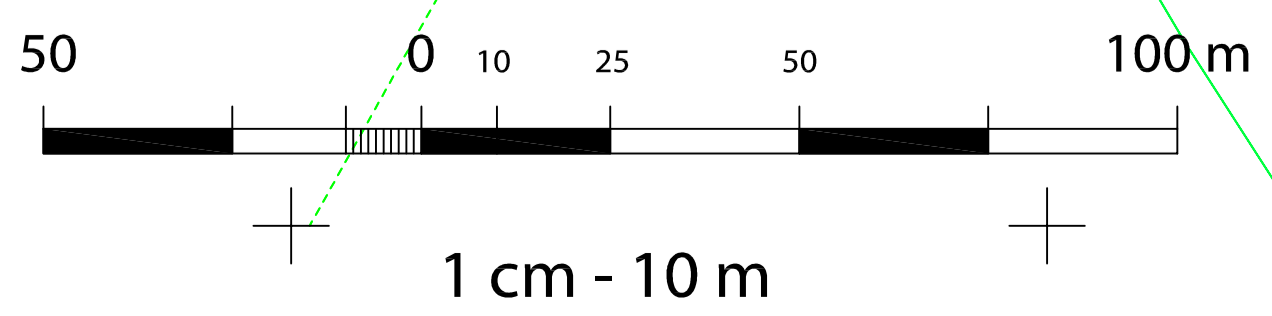
ZAŁĄCZNIK NR 1-D
DO UCHWAŁY NR XX/227/2012
RADY MIEJSKIEJ W BORNEM SULINOWIE
Z DNIA 26 KWIETNIA 2012 R.

1 : 1 000

-  granice rysunku planu stanowiącego załącznik nr 1-D
-  linie rozgraniczające tereny o różnym przeznaczeniu lub różnych zasadach zagospodarowania
-  granice działek budowlanych wraz z numerami
-  granice działek niesamodzielnych wraz ze wskazaniem, z jakimi działkami budowlanymi mogą być zagospodarowane
-  linie zabudowy nieprzekraczalne
-  teren zabudowy mieszkaniowej wielorodzinnej
-  teren zabudowy mieszkaniowej jednorodzinnej
-  tereny zabudowy mieszkaniowej jednorodzinnej z dopuszczeniem zabudowy usługowej
-  teren zabudowy usługowej
-  teren zabudowy usługowej - usługi kultu religijnego
-  teren zabudowy przemysłowej z dopuszczeniem zabudowy usługowej i obsługi rolnictwa
-  część terenu przeznaczona pod lokalizację elektrociepłowni zasilanej gazem ziemnym lub biogazem
-  tereny zieleni urządzonej
-  teren lasu
-  teren drogi publicznej klasy zbiorczej
-  teren drogi publicznej klasy dojazdowej
-  tereny dróg wewnętrznych
-  teren zabudowy garażowej



-  budynek wpisany do rejestru zabytków
-  budynki objęte ochroną konserwatorską na mocy planu
-  granice stref ochrony archeologiczno-konserwatorskiej VIII
-  granica obszaru Natura 2000 (PLB320019)
-  pomnik przyrody
-  budynek postulowany do wpisu do rejestru zabytków



OBIEKT: KIEŁPINO w DZIERŻEWIE GMINA: BORNE SULINOWO POWIAT: SANDOMIERSKI WYDZIAŁ: Zagospodarowanie		"GEONORD" S.A. ul. Sandomierska 18 25-001 Sandomierz
Uchwała nr 227/2012 z dnia 26 kwietnia 2012 r. Rady Miejskiej w Bornem Sulinowie	Wzrost kadrowy: 2009 Plan zagospodarowania przestrzennego	Wzrost kadrowy: 2009 Plan zagospodarowania przestrzennego
1. Nazwa planu: M.P.Z.	2. Data: 2012	3. Data: 2012
4. Autor:	5. Data:	6. Data: