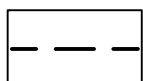
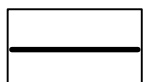


MIEJSCOWY PLAN ZAGOSPODAROWANIA PRZESTRZENNEGO GMINY BORNE SULINOWO DLA OBRĘBU KIEŁPINO

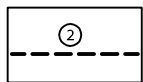
ZAŁĄCZNIK NR 1-C
DO UCHWAŁY NR XX/227/2012
RADY MIEJSKIEJ W BORNEM SULINOWIE
Z DNIA 26 KWIETNIA 2012 R.



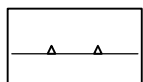
granice rysunku planu stanowiącego załącznik nr 1-C



linie rozgraniczające tereny o różnym przeznaczeniu
lub różnych zasadach zagospodarowania



granice działek budowlanych wraz z numerami



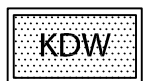
linie zabudowy nieprzekraczalne



tereny zabudowy zagrodowej z dopuszczeniem zabudowy
mieszkaniowej jednorodzinnej



teren drogi publicznej klasy dojazdowej



teren drogi wewnętrznej

Tereny objęte niniejszym załącznikiem znajdują się w granicach obszaru
Natura 2000 (PLB320019)